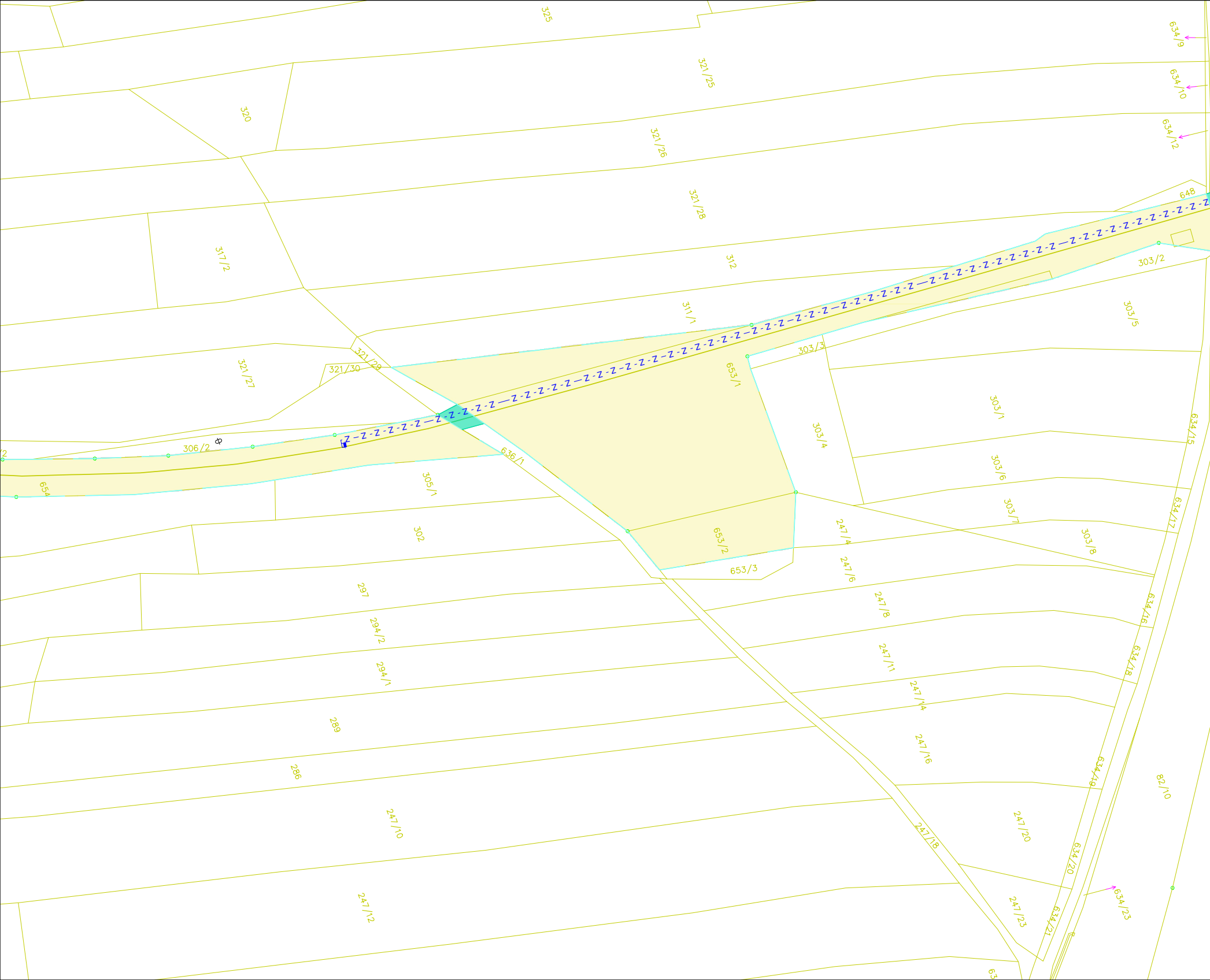
325
634/9
321/25
634/10
320
321/26
634/12
648
321/28
317/2
312
303/2
311/1
303/5
321/29
321/30
321/27
303/3
653/1
303/1
306/2
303/4
634/15
636/1
654
305/1
303/6
634/17
302
303/7
303/8
247/4
653/2
653/3
247/6
297
634/16
294/2
247/8
634/18
294/1
247/11
247/14
289
247/16
286
634/19
82/10
247/10
247/20
247/18
634/20
634/23
247/12
247/23
634/21
63

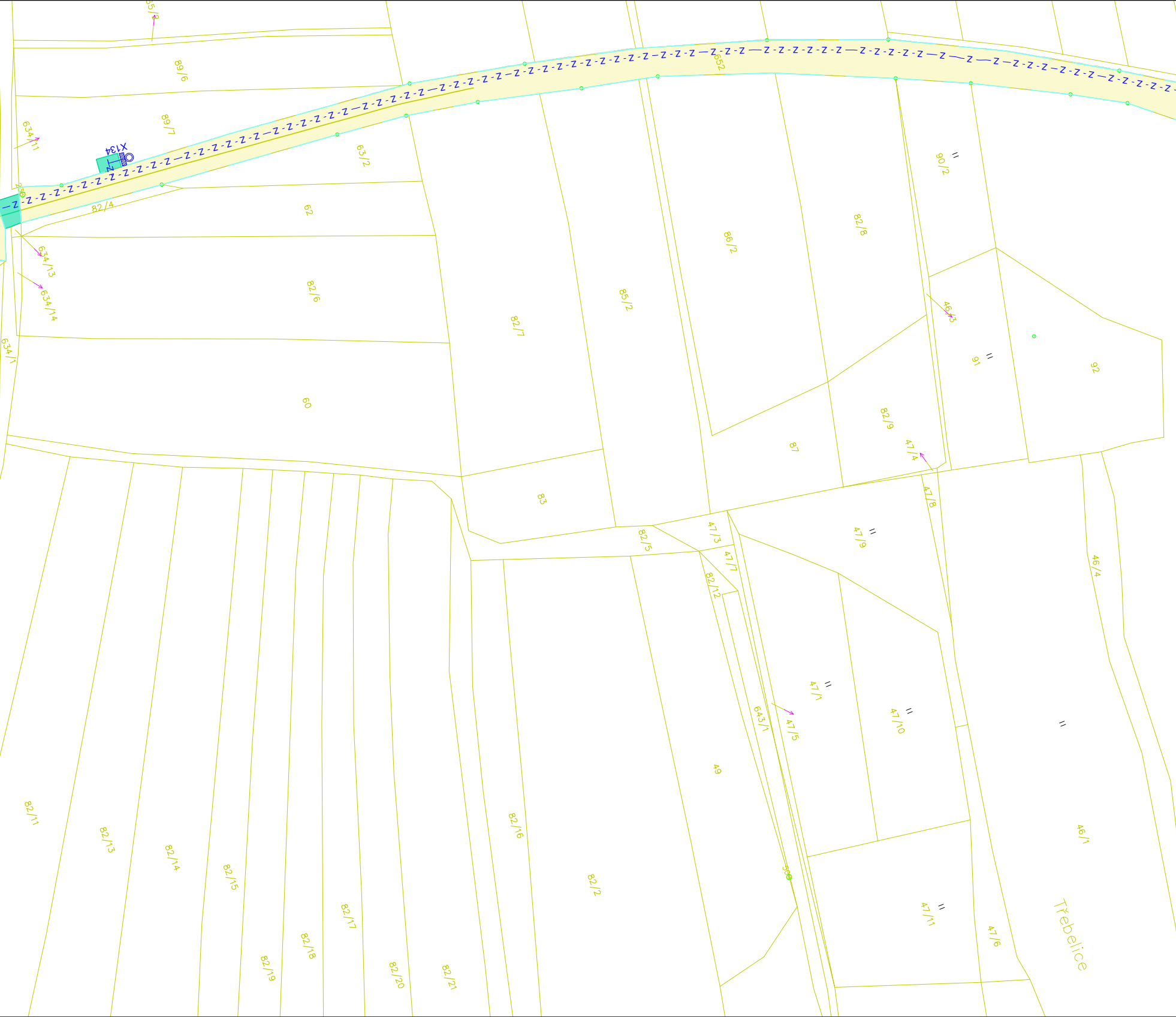
65/2
89/6
89/7
634/11
X134
63/2
652
82/4
62
634/13
634/14
82/6
634/1
60
82/7
85/2
86/2
82/8
90/2
46/3
91
92
82/9
87
47/4
83
47/8
82/5
47/3
47/7
82/12
47/9
46/4
47/1
47/10
643/1
47/5
49
82/11
82/13
82/14
82/15
82/16
82/2
82/17
82/18
82/19
82/20
82/21
47/11
47/6
46/1
Třebelice

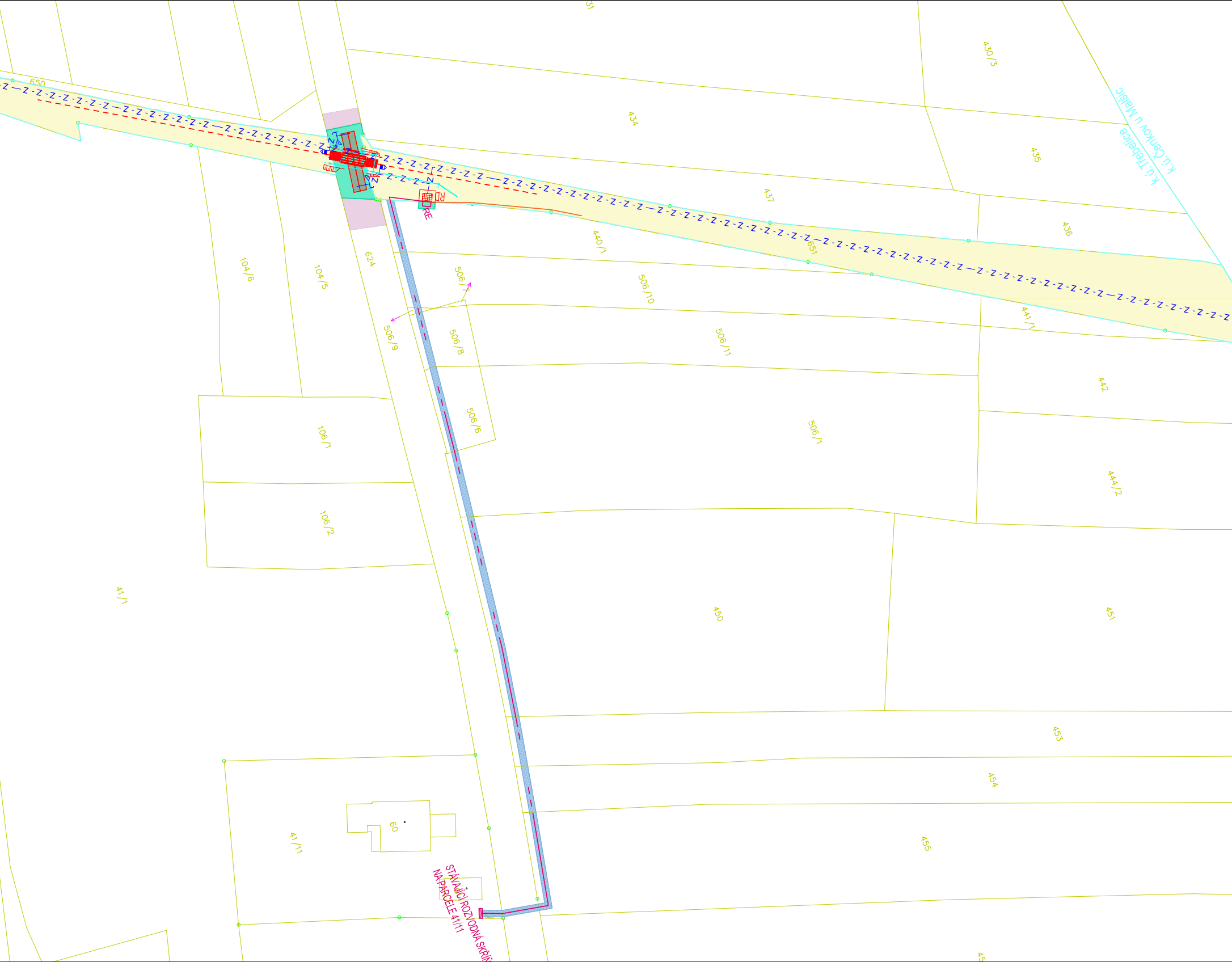
650
434
430/3
435
437
436
k.ú.Čenkov u Malšic
k.ú.Třebelice
RD
RE
440/1
651
624
104/6
104/5
506/7
506/10
506/9
506/8
506/11
441/1
442
506/6
506/1
106/1
106/2
444/2
41/1
450
451
453
454
455
60
41/11
STÁVAJÍCÍ ROZVODNÁ SKŘÍ
NA PARCELE 41/11

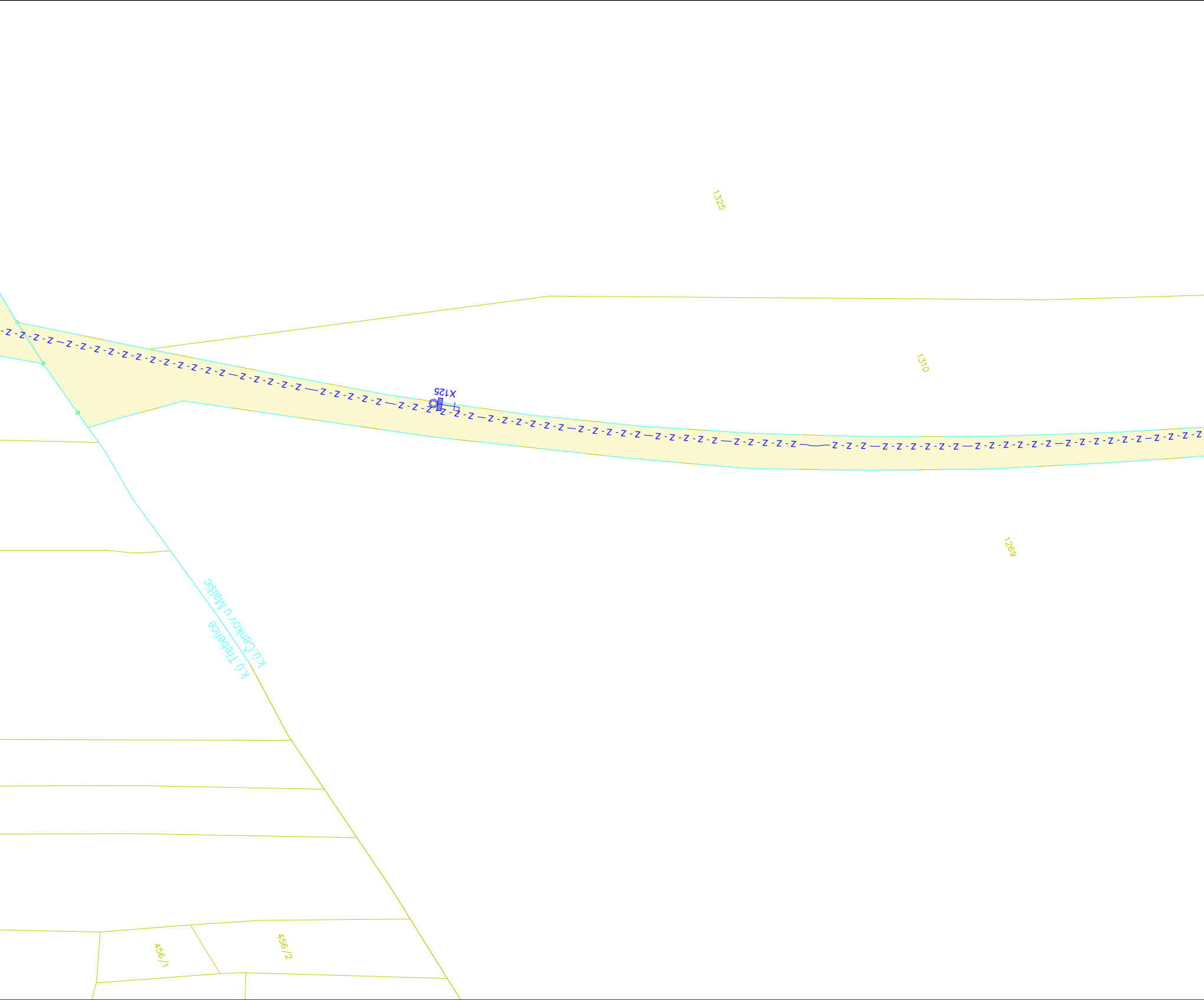
1325
1310
X125
1269
k.ú.Čenkov u Malšic
k.ú.Třebelice
456/1
456/2

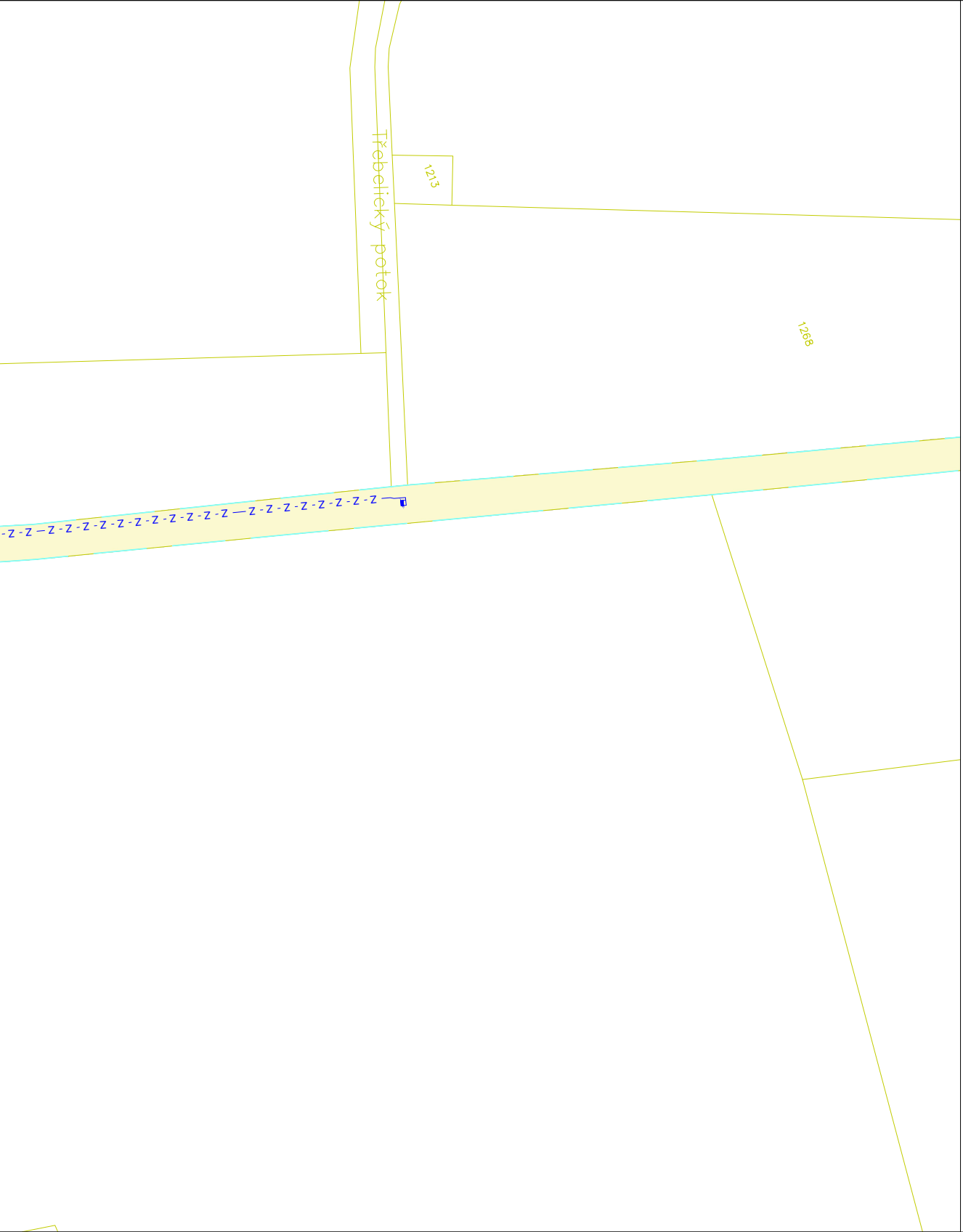
Třebelický potok
1213
1268
Z - Z - Z - Z - Z - Z - Z - Z - Z

# LEGENDA ČAR A BAREV:

**katastr a zaměření:**

- 🟨 **katastrální mapa**
- — — **hranice drážního pozemku**
- 🟨 **drážní pozemek**
- 🟪 **pozemek kraje**
- ▨ **věcné břemeno**
- 🟦 **dočasný zábor**

**barvy čar:**

- 🟥 **nový stav**
- 🟦 **ZabZař**
- 🟪 **přípojka NN**
- 🟥 **železniční přejezd**



Orientační schéma:

Razítko oprávněné osoby:

Podpis: Datum:

| Revize: | Datum: | Popis: | Kontroloval: |
|---|---|---|---|
| | | | |
| | | | |
| | | | |
| | | | |

| | |
|---|---|
| Stavebník/Investor: | **Správa železnic, státní organizace** |
| Adresa: | Dlážděná 1003/7, 110 00 Praha 1 |
| Zástupce investora: | Stavební správa západ |
| Adresa: | Sokolovská 278/1955, 190 00 Praha 9 |

SPRÁVA ŽELEZNIC

| | |
|---|---|
| Zhotovitel stavby: | **SAGASTA s.r.o.** |
| Adresa: | Novodvorská 1010/14, 142 00, Praha 4 - Lhotka |
| Kontakt: | T: +420 261 344 100<br>E: info@sagasta.cz |
| Zhotovitel objektu: | **SAGASTA s.r.o.** |
| Adresa: | Novodvorská 1010/14, 142 00, Praha 4 - Lhotka |
| Kontakt: | T: +420 261 344 100<br>E: info@sagasta.cz |

SAGASTA

| Hlavní projektant (HIP): | Specialista: | Odpovědný projektant: | Zpracovatel: |
|---|---|---|---|
| Ing. Emil Špaček | Ing. Ondřej Lemerman | Ing. Emil Špaček | Ing. Tomáš Burda |

| | | |
|---|---|---|
| Název stavby/akce: | **Výstavba PZS km 12,993 (P6311) trati Tábor - Bechyně** | Označení (S-kód):<br>-<br>Označení zhotovitele: |
| Název části: | Situační výkresy | Označení části: C.2 |
| Název objektu: | **Úprava PZS přejezdu v km 12,993** | Označení objektu/komplexu: |
| Název přílohy:<br>Název dílčí části přílohy: | Zákres do katastrální mapy | Číslo přílohy: **1.1**<br>Paré: |

| Kraj: | Katastrální území: | TUDU: |
|---|---|---|
| Jihočeský | Třebelice [619507] | |

| Stupeň dokumentace: | Datum zpracování: | Formáty: | Měřítko: |
|---|---|---|---|
| DUSP | 03/2021 | 10xA4 | 1:1000 |

| *S-kód:* | *Stupeň dokumentace:* | *Část:* | *Objekt:* | *Podobjekt:* | *Příloha:* | *Revize:* |
|---|---|---|---|---|---|---|
| | – | – | – | – | – – | – |

*[Prostor pro další informace]*